

**Uchwała nr .../.../26
Rady Gminy Puck**

**z dnia 25 czerwca 2026 r.
w sprawie uchylecia w części miejscowego planu zagospodarowania przestrzennego
fragmentu obrębu Połczyno**

Na podstawie art. 18 ust. 2 pkt 5 ustawy z dnia 8 marca 1990 r. o samorządzie gminnym (t.j. Dz.U. z 2026 r., poz. 662) w zw. z art. 20 ust. 1 i art. 27 ustawy z dnia 27 marca 2003 r. o planowaniu i zagospodarowaniu przestrzennym (t.j. Dz.U. z 2026 r., poz. 538) w zw. z art. 67 ust. 3 pkt 2 ustawy z dnia 7 lipca 2023r. o zmianie ustawy o planowaniu i zagospodarowaniu przestrzennym oraz niektórych innych ustaw (Dz.U. z 2023 r., poz. 1688 ze zm.) w związku z uchwałą Rady Gminy Puck Nr LXIII/92/23 z dnia 31 sierpnia 2023 r. w sprawie przystąpienia do uchylecia uchwały Rady Gminy Puck nr XLVII/74/22 z dnia 30 czerwca 2022 r. w sprawie uchwalenia miejscowego planu zagospodarowania przestrzennego fragmentu obrębu Połczyno – w części dotyczącej działek nr 569/66, 569/67, 571/76, 571/77, 571/78, 920 i 926, obręb Połczyno,

**Rada Gminy Puck
uchwała, co następuje:**

§ 1. Po stwierdzeniu, że niniejsze częściowe uchylecie planu miejscowego nie narusza ustaleń Studium uwarunkowań i kierunków zagospodarowania przestrzennego Gminy Puck, przyjętego uchwałą Nr XXVI/86/2000 Rady Gminy Puck z dnia 3 października 2000 r. ze zm., uchyla się miejscowy plan zagospodarowania przestrzennego przyjęty uchwałą Nr XLVII/74/22 Rady Gminy Puck z dnia 30 czerwca 2022 r. w sprawie uchwalenia miejscowego planu zagospodarowania przestrzennego fragmentu obrębu Połczyno - w części dotyczącej działek nr 569/66, nr 569/67, nr 571/76, nr 571/77, nr 571/78, nr 920 i nr 926, położonych w obrębie ewidencyjnym Połczyno.

§ 2. 1. Ustalenia niniejszego planu miejscowego przedstawiono w części tekstowej – stanowiącej treść uchwały oraz w części graficznej – rysunek planu w skali 1:1000. Obszar objęty planem miejscowym wynosi ok. 0,72ha.

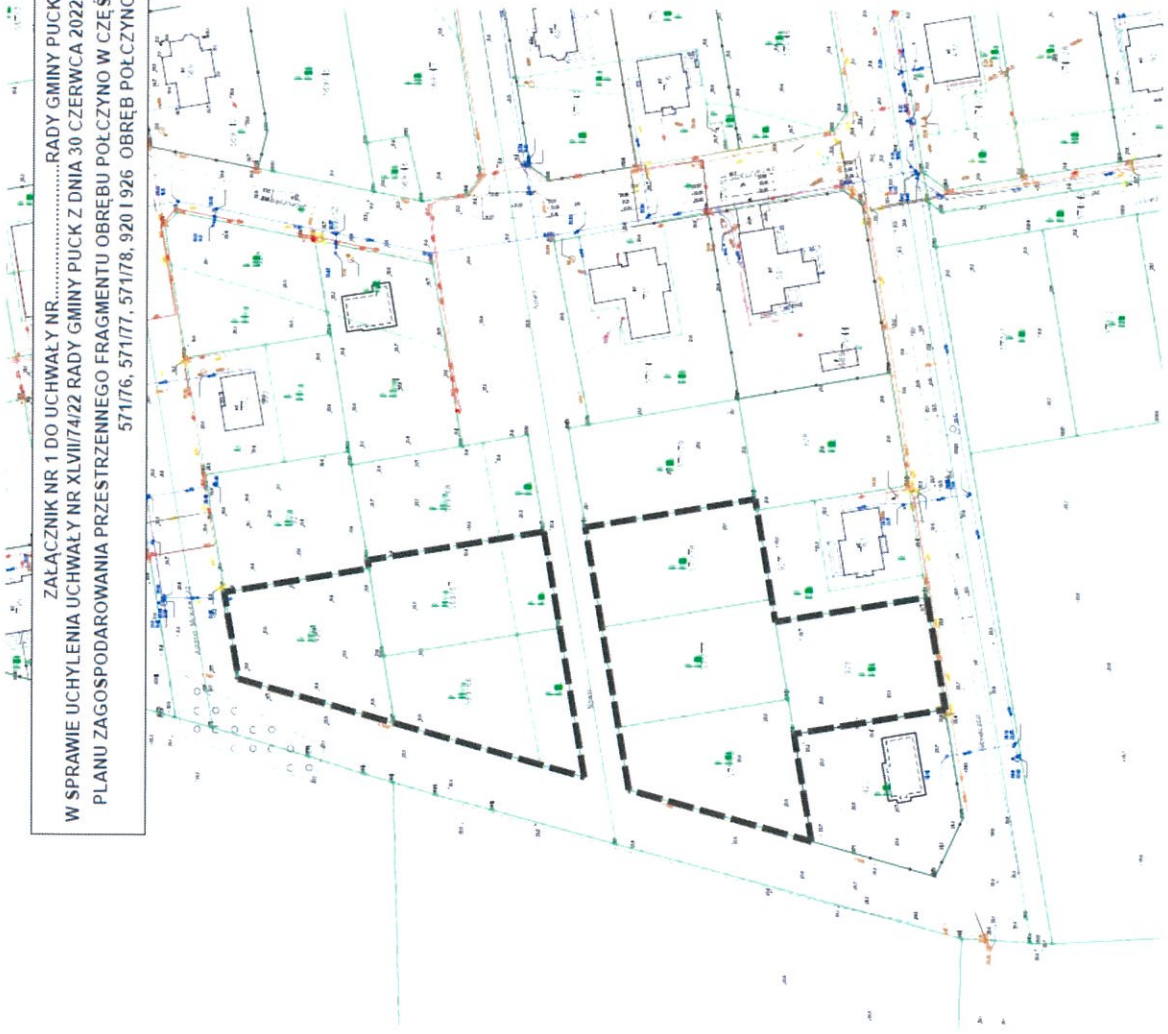
2. Integralnymi częściami uchwały są:

- 1) załącznik 1 – rysunek planu;
- 2) załącznik 2 – rozpatrzenie o sposobie rozpatrzenia uwag wniesionych do projektu planu;
- 3) załącznik 3 – rozstrzygnięcie o sposobie realizacji zapisanych w planie inwestycji z zakresu infrastruktury technicznej, które należą do zadań własnych gminy oraz zasadach ich finansowania;
- 4) załącznik 4 – dane przestrzenne.

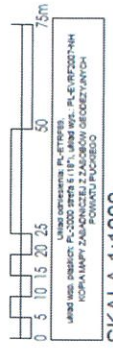
§ 3. W obszarze objętym granicami niniejszego opracowania traci moc miejscowy plan zagospodarowania przestrzennego fragmentu obrębu Połczyno przyjęty uchwałą Nr XLVII/74/22 Rady Gminy Puck z dnia 30 czerwca 2022 r. (Dz.Urz. Woj. Pomorskiego z dnia 10 sierpnia 2022 r. poz. 3083).

§ 4. Wykonanie uchwały powierza się Wójtowi Gminy Puck.

§ 5. Uchwała wchodzi w życie po upływie 14 dni od dnia ogłoszenia w Dzienniku Urzędowym Województwa Pomorskiego.

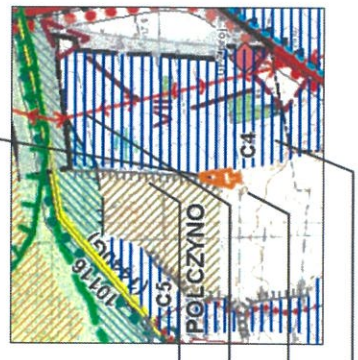


ZALĄCZNIK NR 1 DO UCHWAŁY NR.....RADY GMINY PUCK Z DNIA.....
 W SPRAWIE UCHYLENIA UCHWAŁY NR XLVIII/74/22 RADY GMINY PUCK Z DNIA 30 CZERWCA 2022 R. W SPRAWIE UCHYLENIA MIEJSCOWEGO
 PLANU ZAGOSPODAROWANIA PRZESTRZENNEGO FRAGMENTU OBRĘBU POŁCZYNO W CZĘŚCI DOTYCZĄCEJ DZIAŁEK NR 596/66, 596/67,
 571/76, 571/77, 571/78, 920 I 926 OBRĘB POŁCZYNO.



SKALA 1:1000

WYRS Z OBOWIAZUJĄCEGO STUDIUM UWARUNKOWAŃ I KIERUNKÓW
 ZAGOSPODAROWANIA PRZESTRZENNEGO GMINY PUCK
 GRANICE OBSZARU OBJĘTEGO UCHYLENIEM UCHWAŁY



- OBSZARY O DUŻYM POTENCJALE AGROEKOLOGICZNYM
- LINIA 110 kV ISTNIEJĄCA
- OBSZARY ROLNO-OSADNICZE
- GŁÓWNE OBSZARY INWESTYCYJNE



GRANICA OBSZARU OBJĘTEGO UCHYLENIEM PLANU MIEJSCOWEGO

Rozstrzygnięcie Rady Gminy Puck o sposobie rozpatrzenia uwag złożonych do projektu miejscowego planu zagospodarowania przestrzennego

Projekt planu miejscowego w zakresie uchylenia miejscowego planu zagospodarowania przestrzennego fragmentu obrębu Połczyno w części dotyczącej działek nr 569/66, nr 569/67, nr 571/76, nr 571/77, nr 571/78, nr 920 i nr 926 położonych w obrębie ewidencyjnym Połczyno wraz z załącznikami wyłożono do publicznego wglądu w dniach od 09 kwietnia 2026 r. do 11 maja 2026 r. Termin składania uwag podany został w ogłoszeniu o wyłożeniu projektu planu do publicznego wglądu i upłynął w dniu 11 maja 2026 r. W okresie wyłożenia projektu planu do publicznego wglądu, w ustalonym terminie składania uwag oraz w trakcie dyskusji publicznej w dniu 30 kwietnia 2026 r. nie złożono uwag ani wniosków do projektu planu.

Rozstrzygnięcie o sposobie realizacji inwestycji z zakresu infrastruktury technicznej, które należą do zadań własnych gminy oraz zasad ich finansowania

Na podstawie art. 20 ust. 1 ustawy o planowaniu i zagospodarowaniu przestrzennym Rada Gminy Puck rozstrzyga co następuje: uchylene miejscowego planu zagospodarowania przestrzennego fragmentu obrębu Połczyno w części dotyczącej nr 569/66, nr 569/67, nr 571/76, nr 571/77, nr 571/78, nr 920 i nr 926 w obrębie Połczyno nie będzie się wiązać z koniecznością realizacji inwestycji z zakresu infrastruktury komunikacyjnej ani infrastruktury technicznej należących do zadań własnych gminy.

Załącznik Nr 4 do uchwały Nr ...
Rady Gminy Puck z dnia 25 czerwca 2026 r.

Dane przestrzenne, o których mowa w art. 67a ust. 3 i 5 ustawy o planowaniu i zagospodarowaniu przestrzennym ujawnione zostaną po kliknięciu w ikonę